




РЕПУБЛИКА БЪЛГАРИЯ

Министерство на околната среда и водите

Регионална инспекция по околната среда и водите – С м о л я н



СЪОБЩЕНИЕ

За оповестяване на обществен достъп за постановено Решение за преценяване на необходимостта от извършване на **екологична оценка на планове и програми (ЕО)** за програма.

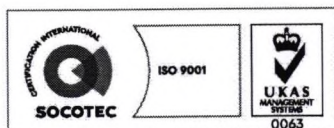
На основание чл. 15, ал.1, т.2 от Наредбата за условията и реда за извършване на екологична оценка на планове и програми (Наредбата за ЕО), Регионална инспекция по околната среда и водите – Смолян съобщава за постановено на **20.04.2021 г. Решение № СМ-07-ЕО/2021г.** на Директора на РИОСВ – Смолян за **преценяване на необходимостта от извършване на екологична оценка на планове и програми** на: „План за интегрирано развитие на община Чепеларе (2021-2027г.)“, с възложител: Община Чепеларе.

Решението е поставено за обществен достъп на информационното табло в сградата на РИОСВ - Смолян (партер) на адрес ул. „Дичо Петров“ №16, на **20.04.2021 г. за период от 14 дни** и на интернет страницата на РИОСВ-Смолян на следния линк: http://smolyan.riosv.com/main.php?module=documents&object=category&action=list&doc_cat_id=4

Решението се намира и в отдел „Превантивна дейност“, дирекция „Контролна и превантивна дейност“. Достъпът до него е по реда на Закона за достъп до обществена информация.

Присъствали на съобщаването:

1. инж. Красимир Кондов, гл.експерт
2. Гергана Бакалска, ст. експерт:
3. Виолета Величкова, гл. експерт:



4700 гр. Смолян, ул. „Дичо Петров“ № 16, ПК 99, e-mail: riosv-smolyan@mbox.contact.bg, <http://smolyan.riosv.com>; Директор: 0301/60-113, Тех. сътрудници: 0301/60-100, 60-112, Fax: 0301/60-119





РЕПУБЛИКА БЪЛГАРИЯ

Министерство на околната среда и водите

Регионална инспекция по околната среда и водите – С м о л я н

РЕШЕНИЕ

№ СМ-07-ЕО/2021г.

за преценяване на необходимостта от извършване на екологична оценка на планове и програми

На основание чл. 85, ал. 4 и ал. 5 от Закона за опазване на околната среда (ЗООС), чл. 14, ал.1, ал. 2 и ал.3 от Наредбата за условията и реда за извършване на екологична оценка на планове и програми (Наредбата за ЕО), във връзка с чл. 31, ал. 4 и ал. 6 от Закона за биологичното разнообразие (ЗБР), чл. 37, ал. 4 от Наредбата за условията и реда за извършване на оценка за съвместимостта на планове, програми, проекти и инвестиционни предложения с предмета и целите на опазване на защитените зони (Наредбата за ОС), представената от възложителя информация по чл. 8а, ал. 1 и ал. 2 от Наредбата за ЕО и по чл.10, ал.1 и ал.2 от Наредбата за ОС и получени становища на РЗИ – Смолян и БД ИБР - Пловдив

РЕШИХ:

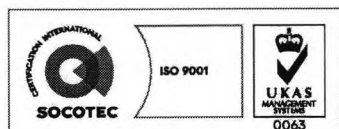
да не се извършва екологична оценка на „План за интегрирано развитие на община Чепеларе (2021-2027г.)“, прилагането на който няма вероятност да окаже значително отрицателно въздействие върху околната среда и човешкото здраве.

Възложител: Община Чепеларе, гр. Чепеларе, ул. „Беломорска“ 44Б

Характеристика на плана: Планът за интегрирано развитие на община Чепеларе е основополагащ, стратегически документ и важен инструмент за развитието на цялата територия на общината за периода 2021 -2027 г. Основната цел на Плана е да предложи обща рамка и последователност от конкретни действия за устойчиво и интегрирано развитие на местно ниво, обединени в конкретна програма за действие. В процеса на разработване на ПИРО са взети предвид всички нормативни изисквания в областта на регионалното развитие, както и определените национални и регионални цели и приоритети за развитието на България.

Планът е разработен въз основа на извършен анализ на икономическото, социалното и екологичното състояние, на нуждите и потенциалите за развитие. Подробното описание на отделните аспекти от общинското развитие завършва с обобщени изводи, комбинация от проблеми и потенциали. Идентифицираните проблеми и потенциали са основа за извеждането на синтезиран SWOT анализ, чиято цел е да открие най-важните моменти в историческото и съвременното развитие на общината. Анализът поставя акцент върху географската, историческата и културната характеристика, проследени са закономерностите във функционално-пространственото развитие, социалното, икономическото и екологичното състояние в границите на община Чепеларе.

В ПИРО – Чепеларе за периода 2021-2027 г. се залага на следната визия: „Община Чепеларе - привлекателна за туризъм, спорт и живеене община, предлагаща добро и съвременно образование и здравеопазване, съхранила природното си и културно-историческо наследство, с изградена и поддържана техническа и бизнес инфраструктура, с регионални и трансгранични инициативи, осигурила балансирано развитие на територията и високо качество на живот за населението.“



☒ 4700 гр. Смолян, ул. „Дичо Петров“ № 16, ПК 99, e-mail: riosv-smolyan@mbox.contact.bg, <http://smolyan.riosv.com>; ☎ Директор: 0301/60-113, Тех. сътрудници: 0301/60-100, 60-112, Fax: 0301/60-119



Добре формулираната визия, очертава стратегическите цели и приоритети на ПИРО и по този начин аргументира избора на зони за въздействие, където бъдещите интервенции ще донесат най-голяма възвръщаемост на вложените средства и устойчиви ползи за обществото.

Стратегическите цели имат ясен фокус към осъществяване на визията и отразяване конкретната специфика на община Чепеларе. Те са съобразени с предназначението на ПИРО да бъде инструмент за управление и да отразява действителните нужди на местната общност в рамките на плановите документи от регионално, национално и европейско ниво. В ПИРО – Чепеларе 2021-2027 г. се предлагат 9 стратегически цели. Всяка от тях е свързана с по няколко приоритета, а те от своя страна – с по няколко конкретно формулирани мерки, както следва:

- **Стратегическа цел 1:** Развитие и модернизация за постигане на интелигентен икономически растеж на град Чепеларе.

- **Приоритет 1:** *Повишаване конкурентоспособността на частния сектор и малките и средни предприятия в общината, като движеща сила на местната икономика.*

- ✓ Мярка 1.1. Подобряване на достъпа и изграждане на местна инфраструктура, подпомагаща бизнеса;

- ✓ Мярка 1.2. Стимулиране конкурентоспособността на малкия и средния бизнес, чрез технологично обновяване и иновации;

- ✓ Мярка 1.3. Активен маркетинг и реклама на местните производства;

- **Приоритет 2:** *Развитие на международното сътрудничество и провеждане на активна инвестиционна политика.*

- ✓ Мярка 2.1. Разработка и изпълнение на местна инвестиционна политика;

- ✓ Мярка 2.2. Включване в програми и проекти за трансгранично, европейско и международно сътрудничество;

- **Приоритет 3:** *Изграждане на устойчиви партньорства на местно, регионално и трансгранично ниво.*

- Мярка 3.1. Изграждане на устойчиви партньорства с икономически, социални и образователни партньорски организации;

- Мярка 3.2. Изграждане на междуобщински партньорства за реализация на регионални, национални и трансгранични инициативи;

- Мярка 3.3. Увеличаване приноса на Местната Инициативна Група (МИГ) за развитие на местното предприемачество, обществените инфраструктури и услугите;

- Мярка 3.4. Насърчаване на заетостта и подкрепа за мобилността на работната сила;

- Мярка 3.5. Подобряване качеството на човешките ресурси, чрез повишаване на образованието и квалификацията;

- **Стратегическа цел 2:** Интегрирано развитие на приоритетните отрасли на територията на общината.

- **Приоритет 4:** *Развитие на устойчиви форми на туризъм и на туристически атракции.*

- ✓ Мярка 4.1. Изграждане и обновяване на туристическата инфраструктура;

- ✓ Мярка 4.2. Проучване на възможностите и подпомагане и стимулиране за развитие на различни видове туризъм, в това число еко, спортен и ловен туризъм с максимално усвояване на благоприятните способстващи фактори на средата;

- ✓ Мярка 4.3. Подобряване на информираността, маркетинга и рекламата на местните туристически продукти;

- ✓ Мярка 4.4. Активно участие в разработване на областна стратегия с цел по-пълно и всеобхватно реализиране на планирания ресурс;

- ✓ Мярка 4.5. Налагане на общ съвместен туристически бранд с общините в областта, съпроводен с комплексна маркетингова стратегия;

- ✓ Мярка 4.6. Популяризиране на събития и мероприятия с местно значение, които допринасят за развитието на туризма;

- **Приоритет 5:** *Изграждане на устойчиво и конкурентно горско стопанство.*

- ✓ Мярка 5.1. Създаване на условия за развитие на съвременно, балансирано и природосъобразно горско стопанство;

- ✓ Мярка 5.2 Устойчиво управление на горите и горския фонд;
- **Приоритет 6:** Борба с пожарите, наводненията, неблагоприятните климатични промени и вредителите.
 - ✓ Мярка 6.1. Изграждане на система за наблюдение, превенция и борба с пожарите;
 - ✓ Мярка 6.2. Борба с ерозията, наводненията, неблагоприятните климатични изменения и вредителите;
 - **Приоритет 7:** Повишаване на конкурентоспособността на селскостопанската дейност и укрепване жизнеспособността на земеделските стопанства и фермите.
 - ✓ Мярка 7.1. Изграждане на съвременно, иновативно селско стопанство;
 - ✓ Мярка 7.2. Обмяна на ноу-хау със съседни общини и с трансгранични партньори за приложими иновативни технологии и практики в земеделието;
 - **Приоритет 8:** Развитие на екологично земеделие и животновъдство.
 - ✓ Мярка 8.1. Стимулиране развитието на био-динамичното земеделие и животновъдство;
 - **Стратегическа цел 3:** Подобряване на достъпа до качествени здравни, социални, културни услуги и спорт.
 - **Приоритет 9:** Превръщане на град Чепеларе в разпознаваем център на спорта с налагането на бранд "Чепеларе-европейски град на спорта", чрез развитие на атрактивни и устойчиви форми на спорт и тренировъчна дейност.
 - ✓ Мярка 9.1. Изграждане и обновяване на спортната инфраструктура и услуги на територията на общината;
 - ✓ Мярка 9.2. Реконструкция и изграждане на паркове и градини;
 - ✓ Мярка 9.3. Дейности по разработване и популяризиране на този бранд и превръщането му на разпознаваем и привлекателен слоган за общината;
 - **Приоритет 10:** Обновяване на социалната и здравната инфраструктура и подобряване качеството на предоставяните от тях услуги.
 - ✓ Мярка 10.1. Насърчаване на социалното приобщаване и намаляването на бедността, чрез осигуряване на адекватна социална инфраструктура и интеграция на групите в неравностойно положение;
 - ✓ Мярка 10.2. Предоставяне на по-качествени здравни грижи и осъвременяване на здравната инфраструктура в общината;
 - ✓ Мярка 10.3. Подкрепа за медицинските практики и аптечната мрежа във всички населени места от общината;
 - ✓ Мярка 10.4. Насърчаване на раждаемостта чрез пакет от финансови стимули и предоставяне на допълнителни социални услуги;
 - **Стратегическа цел 4:** Подобряване и развитие на общинска инфраструктурата, повишаване на енергийната ефективност в публичния и частния сектор.
 - **Приоритет 11:** Подобряване на свързаността и достъпността на пътната инфраструктура и уличната мрежа.
 - ✓ Мярка 11.1. Изграждане на регионалната транспортна свързаност;
 - ✓ Мярка 11.2. Изграждане и рехабилитация на общинската пътна инфраструктура и приваждането ѝ в съответствие с европейските изисквания;
 - ✓ Мярка 11.3. Изграждане и рехабилитация на вътрешно-уличната мрежа;
 - **Приоритет 12:** Подобряване на свързаността и достъпността на пътната инфраструктура и уличната мрежа.
 - ✓ Мярка 12.1. Изграждане и реконструкция на ВиК мрежа, ПСОВ и пречиствателни станции за питейна вода;
 - ✓ Мярка 12.2. Изграждане на водоизточници, санитарно-охранителни зони около водоизточниците за питейно-битово водоснабдяване и нови водохващания;
 - ✓ Мярка 12.3. Регулиране на речните корита с цел намаляване на опасностите от наводнения;
 - **Приоритет 13:** Повишаване на енергийната ефективност, чрез изграждане на алтернативни енергийни източници и обновяване на енергийната инфраструктура.

- ✓ Мярка 13.1. Изграждане и обновяване на електропреносната мрежа;
- ✓ Мярка 13.2. Изграждане и експлоатация на енергийната инфраструктура и алтернативните източници на енергия;
- ✓ Мярка 13.3. Подобряване на енергийната ефективност на общинския сграден фонд;
- ✓ Мярка 13.4. Широко популяризиране сред обществеността на ползите, възможностите и задълженията за енергийна ефективност и спестявания съгласно българското и европейско законодателство;
- ✓ Мярка 13.5. Стимулиране ползването на алтернативни/възобновяеми енергийни източници;
- ✓ Мярка 13.6. Широко популяризиране сред обществеността на ползите, възможностите и задълженията за ползване на ВЕИ енергия, съгласно българското и европейско законодателство;
- ✓ Мярка 13.7. Проучване на възможността за насърчителни мерки, в това число данъчни стимули при изпълнение на мерки за енергийна ефективност и нови ВЕИ мощности;
 - **Приоритет 14:** *Обновяване и осъвременяване на съобщителната мрежа и цифрова свързаност.*
- ✓ Мярка 14.1. Модернизация на телекомуникационната мрежа на територията на общината;
- ✓ Мярка 14.2. Проучване на възможностите и изпълнение на дейности по изграждане на свръхбърза ширококолентова инфраструктура;
- ✓ Мярка 14.3. Осигуряване на свързаност към единната електронна съобщителна мрежа (ЕЕСМ) на държавната администрация;
 - **Приоритет 15:** *Изграждане и благоустрояване на специализираните инфраструктури.*
- ✓ Мярка 15.1. Благоустрояване на специализираните инфраструктури;
- ✓ Мярка 15.2. Актуализиране на кадастралните карти и регулационните планове;
 - **Стратегическа цел 5:** *Повишаване на жизнения стандарт чрез конкурентоспособно образование и обучение, култура и културно-историческо наследство.*
 - **Приоритет 16:** *Инвестиции в образованието, уменията и ученето през целия живот.*
- ✓ Мярка 16.1. Обновяване на образователната инфраструктура и подобряване степента на образованост сред гражданите;
- ✓ Мярка 16.2. Стимулиране на иновационните подходи в работата с децата и учениците и извънкласните занимания;
- ✓ Мярка 16.3. Повишаване квалификацията на безработни и трудово неактивни лица в различни обучения и стажове;
- ✓ Мярка 16.4. Мерки за допълнителна квалификация, преквалификация с цел адаптиране към новите изисквания на пазара на труда;
 - **Приоритет 17:** *Културна инфраструктура и културно наследство.*
- ✓ Мярка 17.1. Реновиране сградите на читалищата и културните институции в общината;
- ✓ Мярка 17.2. Съхраняване, развитие и популяризиране на културно-историческото наследство;
 - **Стратегическа цел 6:** *Умно управление на общинската администрация, продължаваща модернизация на административните процеси.*
 - **Приоритет 18:** *Благоустрояване на обекти на общественото обслужване и подобряване достъпа до основните административни услуги.*
- ✓ Мярка 18.1. Благоустрояване и модернизирание на обекти обслужващи граждани и бизнес;
- ✓ Мярка 18.2. Подобряване на качеството и видовете административни услуги, предлагане на електронни услуги и намаляване на срока за административно обслужване;
- ✓ Мярка 18.3. Обновяване на хардуера и софтуера в общинската администрация;
 - **Приоритет 19:** *Подобряване на квалификацията и обмена на добри практики.*

- ✓ Мярка 19.1. Повишаване квалификацията на административния персонал и ефективността на проектния мениджмънт, чрез обучение и обмен на добри практики;
- ✓ Мярка 19.2. Разширяване на вътрешните, международните партньорства и междуобщинското сътрудничество;
 - **Стратегическа цел 8:** Подобряване управлението на отпадъците.
 - **Приоритет 20:** Благоустрояване на обекти на общественото обслужване и подобряване достъпа до основните административни услуги.
- ✓ Мярка 20.1. Премахване на последиците от индустриални и битови замърсявания и тяхното ограничаване;
- ✓ Мярка 20.2. Обновяване и модернизирание на оборудването за сметосъбиране и сметоизвозване в общината;
- ✓ Мярка 20.3. Изграждане на система за разделно събиране на отпадъците и повторна употреба и рециклиране на отпадъчни материали;
- ✓ Мярка 20.4. Изграждане на площадки и съоръжения намаляващи замърсяванията;
- ✓ Мярка 20.5. Проучване на възможностите и развитие на инфраструктура, свързана с управлението на битовите отпадъци за постигане на целите за 2030 г. за рециклиране на отпадъците и намаляване на количествата на депонираните отпадъци;
- ✓ Мярка 20.6. Разработване на стандарти за разделно събиране и рециклиране на отпадъците в общината, съобразено с възможностите и степента на инфраструктурна обезпеченост, подготовка за изграждане на система за разделно събиране на отпадъци;
- ✓ Мярка 20.7. Предотвратяване генерирането и насърчаване на рециклиране на отпадъците;
- ✓ Мярка 20.8. Информираност и обучение на гражданите (в това число и в училищата), стопанските субекти и на отговорните административни структури в областта на управление на отпадъците и кръговата икономика;
- ✓ Мярка 20.9. Мониторинг и запечатване на нерегламентирани депа за отпадъци;
- ✓ Мярка 20.10. Подобряване на базата от знания относно кръговата икономика, мониторинга на отпадъците и потоците от материали;
- ✓ Мярка 20.11. Проучване на възможностите за финансиране и насърчаване на публичните – частни партньорства;
 - **Приоритет 21:** Опазване и подобряване на околната среда и превенция на екологичните рискове.
- ✓ Мярка 21.1. Превенция на екологичните рискове;
- ✓ Мярка 21.2. Подобряване управлението на водите и управлението на почвите;
 - **Приоритет 22:** Дейности по опазване на чистотата на въздуха.
- ✓ Мярка 22.1. Контрол на изисквания за опазване чистотата на околната среда към операторите извършващи строителни дейности;
- ✓ Мярка 22.2. Провеждане на периодичен мониторинг и контрол на състоянието на атмосферния въздух;
- ✓ Мярка 22.3. Намаляване на замърсяването на въздуха от битовото отопление и проучване възможностите за поэтапна замяна на отоплителните уредите на твърдо гориво;
- ✓ Мярка 22.4. Намаляване на замърсяването на въздуха от транспорта;
- ✓ Мярка 22.5. Зелени мерки в градска среда, вкл. изграждане на „зелени пояси/зони“;
- ✓ Мярка 22.6. Разработване и актуализация на документи във връзка с качеството на атмосферния въздух;
- ✓ Мярка 22.7. Информационна кампания и обучения за широката общественост и за администрацията за европейските и национални изисквания за чистота на атмосферния въздух;
 - **Приоритет 23:** Подобряване чистотата на водата.
- ✓ Мярка 23.1. Изграждане и реконструкция на ВиК инфраструктура;
- ✓ Мярка 23.2. Опазване качеството на водите, предназначени за питейно-битово водоснабдяване, вкл. установяване на зони за опазването им в района на съоръженията за водовземане;

- ✓ Мярка 23.3. Опазване качеството на водите, предназначени за питейно-битово водоснабдяване, вкл. установяване на зони за опазването им в района на съоръженията за водоземане;
- ✓ Мярка 23.4. Стриктен мониторинг на микробиологичните показатели на питейната вода и дейности по намаляване на загубите по водопроводната мрежа;
 - **Приоритет 24:** Подобряване на биоразнообразието.
- ✓ Мярка 24.1. Опазване и възстановяване на видове, хабитати, екосистеми и ландшафти. Опазване на генетичното разнообразие и биологичната сигурност;
- ✓ Мярка 24.2. Подобряване на информираността и повишаване активността на местната общественост за опазване на биологичното разнообразие;
- ✓ Мярка 24.3. Развитие на мрежата Натура 2000 и подобряване на природозащитното състояние на природните местообитания и видове;
- ✓ Мярка 24.4. Опазване и възстановяване на екосистемите и присъщото им биологично разнообразие и осигуряване свързаността на мрежата Натура 2000;
- ✓ Мярка 24.5. Подобряване капацитета, включително чрез обучения на звената, отговорни за управлението и за прилагането на политиките по биологично разнообразие и по управление на Натура 2000;
 - **Приоритет 25:** Превенция и управление на риска от наводнения, свлачища и изменение на климата.
- ✓ Мярка 25.1. Превенция, управление и анализ на риска от наводнения и засушаване, свлачища, срутища, ерозии, абразии, горски пожари и др.;
- ✓ Мярка 25.2. Управление на риска от природни бедствия и за превенция на риска за живота и здравето на населението;
- ✓ Мярка 25.3. Проучвания и анализи, насочени към обследване на последиците от изменението на климата и отражението им върху водните ресурси на община Чепеларе;
- ✓ Мярка 25.4. Насърчаване на обучението в системата на предучилищното и училищното образование за риска от бедствия, включващо превенция, готовност, реагиране и възстановяване;
- ✓ Мярка 25.5. Изготвяне, преразглеждане и актуализиране на планове за защита при бедствия, както и разработване и актуализиране на съответните програми за намаляване на риска от бедствия;
- ✓ Мярка 25.6. Стимулиране на застраховането срещу рискове от бедствия и аварии и такива, породени от изменението в климата;
 - **Приоритет 26:** Намаляване на въздействието на определени пластмасови продукти върху околната среда.
- ✓ Мярка 26.1. Изготвяне на анализ на изискванията на Директива (ЕС) 2019/904 относно забрани за използване на определени пластмасови продукти и ефектът върху местната икономика, подготовка и проучване на добри практики за замяна на някои видове пластмасови продукти с алтернативни;
- ✓ Мярка 26.2. Провеждане на информационни кампании за актуалните проблеми по предотвратяване изменението на климата за положителния ефект от рециклирането на пластмасовите изделия и кръговата икономика;
 - **Стратегическа цел 9:** Справяне с пандемията COVID-19 и последиците от нея.
 - **Приоритет 27:** Подготовка на пакет от мерки за профилактика и готовност за реакция.
- ✓ Мярка 27.1. Осигуряване на снабдяване с необходими лекарствени и санитарни материали;
- ✓ Мярка 27.2. Организиране и набиране на доброволчески актив;
- ✓ Мярка 27.3. Дейности по превенция на разпространяване на вирусното заболяване;
- ✓ Мярка 27.4. Предприемане на детайлно проучване и информационна кампания, предоставяща актуална, проверена информация за гражданите за възможностите за ваксинация и организиране на дейностите по ваксинация за желаещите граждани;
- ✓ Мярка 27.5. Мерки за недопускане на недостиг от медицински грижи за други заболявания- сърдечно- съдови, мозъчно- съдови, хирургични, педиатрични и др.;

➤ **Приоритет 28:** *Информираност на обществеността за актуалната информация и епидемична обстановка.*

✓ Мярка 28.1. Поддържане на общинските комуникационни канали с най- актуална информация за нормативната уредба, заповеди и решения на компетентните органи;

✓ Мярка 28.2. Координация и субординация между общински, областен щаб, НОЩ, МЗ, РЗИ за предоставяне на адекватна и актуална информация на обществеността;

➤ **Приоритет 29:** *Грижа, обучение и превенция на социални групи в риск, малцинствени групи.*

✓ Мярка 29.1. Грижа и разяснителни кампании сред рискови и малцинствени групи;

➤ **Приоритет 30:** *Сътрудничество с други общини, трансгранично сътрудничество.*

✓ Мярка 30.1. Активна комуникация и размяна на опит и добри практики с други общини в страната и чужбина;

✓ Мярка 30.2. Участие в разработване на стратегически документи за съвместно действие при бедствия, кризи епидемии;

✓ Мярка 30.3. Активно участие на общинската администрация в общински, областен оперативни щабове за справяне с епидемията;

✓ Мярка 30.4. Участие в национални фондове и програми за финансиране за предотвратяване на рисковете и преодоляване на последствията - здравни, социални и икономически, от пандемията.

Към ПИРО Чепеларе е включена Програма за реализация, в която се определя пакетът от мерки и проектни идеи за реализация на целите и приоритетите за развитие на общината през периода 2021 – 2027 г., съответните финансови ресурси, административните структури на управление, наблюдение и оценка на проектите, индикаторите за цялостното изпълнение на програмата, а отгук и на плана. Системата от индикаторите е неизменна част от цялостната система за наблюдение, оценка и актуализация на ПИРО Чепеларе. Тя е основен обективен инструмент за проследяване на изпълнението му.

Така представеният „План за интегрирано развитие на община Чепеларе (2021-2027г.)“ попада в обхвата на областите, изброени в чл. 85, ал.1 от Закона за опазване на околната среда (ЗООС), като очертава рамката за бъдещо развитие на инвестиционни предложения по Приложения № 1 и № 2 на ЗООС, за което има основание за предполагаемето възникването на значително отрицателно въздействие върху околната среда при реализирането им. Съобразно това и предвид разпоредбата на чл.2, ал.2, т.1 и т.9.3 от Приложение 2 на Наредбата за ЕО, цитираният план подлежи на преценяване на необходимостта от извършване на екологична оценка.

На основание чл. 84, ал. 1 от ЗООС и чл. 4, т.2 от Наредбата за ЕО, компетентен орган за вземане на решение е Директорът на РИОСВ-Смолян.

На основание чл. 81, ал.3 от ЗООС, процедурата по ЕО се извършва едновременно с изготвянето на плана, и завършва преди одобряването му.

В териториалният обхват на **община Чепеларе** попадат следните **защитени територии** по смисъла на Закона за защитените територии (ЗЗТ):

• Защитена местност „Средните ливади“, обявена със Заповед № 3700/29.12.1972г. на Министерство на горите и опазване на природната среда;

• Защитена местност „Куцинско блато“, бивша природна забележителност, обявена със Заповед № 1187/19.04.1976г. на Министерство на горите и опазване на природната среда, прекатегоризирана със Заповед № РД-324/31.03.2003г. на Министерство на околната среда и водите;

• Природна забележителност „Чудните мостове - Еркюприя“, обявена със Заповед №2813/08.11.1961г. на Главно управление на горите;

• Природна забележителност „Скакалото“, обявена със Заповед № 3796/11.10.1966г. на Комитет по горите и горската промишленост;

• Природна забележителност „Дуплево“, обявена със Заповед № 3796/11.10.1966г. на Комитет по горите и горската промишленост;

• Природна забележителност „Костен камък”, обявена със Заповед № 3796/11.10.1966г. на Комитет по горите и горската промишленост, актуализирана по площ със Заповед № РД-78/09.02.2018 г. на МОСВ.

В териториалният обхват на **община Чепеларе** попадат части от следните **защитени зони** от екологичната мрежа „Натура 2000” по смисъла на Закона за биологичното разнообразие (ЗБР):

• BG0001030 „Родопи-Западни” за опазване на природните местообитания и на дивата флора и фауна, включена в списъка от защитени зони, приет с Решение № 661/2007г. на Министерски съвет (ДВ, бр. 85/2007г.);

• BG0001031 „Родопи-Средни” за опазване на природните местообитания и на дивата флора и фауна, включена в списъка от защитени зони, приет с Решение № 661/2007г. на Министерски съвет (ДВ, бр. 85/2007г.);

• BG0002105 „Персенк” за опазване на дивите птици, обявена със Заповед № РД-772/28.10.2008г. на Министъра на околната среда и водите (ДВ, бр. 103/2008г.).

От извършената проверка за допустимост на „*План за интегрирано развитие на община Чепеларе 2021-2027 г.*” по реда на чл. 37, ал. 2 и във връзка с чл. 12, ал. 2 и ал. 4 от *Наредбата за ОС*, се установи следното:

– „*План за интегрирано развитие на община Чепеларе 2021-2027 г.*” е **допустим** за осъществяване при условие, че произтичащите от него планове, проекти, програми и инвестиционни предложения, не влизат в противоречие с режимите на гореописаните защитени територии, определени по реда на Закона за защитените територии, заповедите за обявяването им и/или с утвърдените планове за управление;

– „*План за интегрирано развитие на община Чепеларе 2021-2027 г.*” е **допустим** за осъществяване при условие, че произтичащите от него планове, проекти, програми и инвестиционни предложения, не влизат в противоречие с режима на защитена зона BG0002105 „Персенк” за опазване на дивите птици, определен с горецитираната заповед за обявяването ѝ.

На основание чл.37, ал.3 от Наредбата за ОС, е извършена преценка за вероятната степен на отрицателно въздействие по критериите по чл. 16 от нея, според която „План за интегрирано развитие на община Чепеларе (2021-2027 г.)“, няма вероятност да окаже значително отрицателно въздействие върху природни местообитания, популации и местообитания на видове, предмет на опазване в защитените зони от мрежата „Натура 2000“.

Съгласно чл.13, ал.1, т.2 от Наредбата за ЕО е проведена консултация с РЗИ – Смолян, относно изясняване степента на въздействие и риска за човешкото здраве.

Съгласно чл.13, ал.2 от Наредбата за ЕО е проведена консултация с БД ИБР – Пловдив, относно изясняване степента на въздействие върху водите и водните екосистеми.

МОТИВИ:

1. Така представеният план не влиза в противоречие с други местни, регионални и национални планове и програми.

2. По същество, планът е разработен и ще се прилага в общия контекст на актуалната законодателна и стратегическа рамка на регионалното развитие в България и Европа, като изяснява местната специфика и предлага аргументирани решения за социалните, икономическите, екологичните, културните и управленските предизвикателства по пътя към устойчивото развитие на общината. Тези решения очертават общата рамка и последователност от конкретни действия за устойчиво и интегрирано развитие на местно ниво.

3. Планът за интегрирано развитие на община Чепеларе е със срок на действие 7 години. Той е съобразен с нормативните документи, свързани с местното самоуправление, териториалното устройство, опазването на околната среда, кадастъра и имотния регистър за територията на общината и в съответствие с целите на кохезионната политика на Европейския съюз за периода 2021-2027 г. – „Европа по-близо до гражданите чрез насърчаване на устойчивото и интегрирано развитие на градските, селските и крайбрежните

райони и на местните инициативи“. В него са определени средносрочните цели и приоритети за устойчиво развитие на общината и връзките ѝ с други общини. Осигурена е пространствена, времева и фактическа координация и интеграция на различни политики и планови ресурси за постигане на дефинираните цели за трайно подобряване на икономическото, социалното и екологичното състояние на общинската територия.

4. ПИРО Чепеларе отчита предвижданията в ОУП на общината, като по-този начин се постига интегритет между двата плана. ПИРО Чепеларе се приема от общинския съвет – гр. Чепеларе.

5. С предложението план може да се очертае рамка на инвестиционни предложения по приложение № 1 към чл. 92, т. 1 и приложение № 2 към чл. 93, ал. 1, т. 1 и 2 от ЗООС.

6. Съгласно становище с изх. № 10-32-1/02.04.2021г. на РЗИ – Смолян, реализацията на ПИРО Чепеларе (2021-2027 г.) няма да предизвика поява на отрицателно въздействие върху здравното състояние на населението на община Чепеларе.

7. Съгласно становище на БД ИБР – Пловдив, с изх. №ПУ-01-389(1)/05.04.2021г., е направено заключение, че реализацията на плана няма вероятност да окаже значимо негативно въздействие върху водите и водните екосистеми, при спазване на забраните и ограниченията, свързани с действащата нормативна уредба, както и при съобразяване с актуализираните планове за управление - ПУРБ и ПУРН. В становището е посочено, че:

- Предвидените мерки и дейности в ПИРО Чепеларе са в съответствие със заложените в ПУРБ 2016-2021г. мерки по отношение на „Намаляване на водовземаването чрез намаляване загубите на вода в общественото водоснабдяване“, „Намаляване на замърсяването с нитрати от земеделски източници“, „Опазване на водите от замърсяване с препарати за растителна защита“, „Намаляване на дифузното замърсяване от отпадъци от населени места“ и „Подобряване на информацията за натиска и въздействието върху водите от населени места“.

- Необходимо е да се има предвид, че периода на ПИРО Чепеларе съвпада с прилагането на План за управление на речните басейни (ПУРБ) за периода 2016-2021г. и План за управление на риска от наводнения (ПУРН) за периода 2016-2021г. В момента се изпълняват дейности по актуализиране/изготвяне на ПУРБ и ПУРН, които ще са с период на действие 2022-2027г.

8. При стриктно спазване на екологичното законодателство, с прилагането на плана, не се очаква отрицателно въздействие върху компонентите и факторите на околната среда.

9. Съгласно представената информация, заложените в плана мерки за постигане на специфичните и приоритетните цели, няма да доведат до увеличаване степента на фрагментация на местообитания спрямо първоначалното състояние, както и прекъсване на биокоридорни връзки от значение за видовете, предмет на опазване в зоните, с което да се наруши целостта и кохерентността на защитени зони BG0001030 „Родопи-Западни“, BG0001031 „Родопи-Средни“ и BG0002105 „Персенк“.

10. При реализацията на предвидените в плана дейности няма вероятност от пряко или косвено въздействие върху ключови елементи на защитените зони, включително значително безпокойство на видове, в т.ч. и птици, предмет на опазване в засегнатите защитени зони, както и изменения в числеността и плътността на популациите им, които да окажат значително отрицателно въздействие върху защитени зони от мрежата Натура 2000.

11. При реализацията на плана, няма вероятност от натрупване на отрицателни кумулативни въздействия върху природните местообитания, популациите и местообитанията на видовете, вкл. птици, предмет на опазване в защитените зони, спрямо други планове, програми, проекти и инвестиционни предложения.

12. С реализацията на плана, не се очаква въздействие върху райони или ландшафти, които имат признат национален, общностен или международен статут на защита.

13. В хода на проведената процедура за преценяване на необходимостта от ЕО не са постъпили устно или депозиран писмено жалби, възражения, становища и сигнали срещу реализацията на плана.

14. Реализирането на „План за интегрирано развитие на община Чепеларе (2021-2027 г.)“, не предполага трансгранично въздействие върху околната среда, както и увреждане на паметници на културата.

Настоящото решение не отменя задълженията на възложителя за изпълнение на изискванията на Закона за опазване на околната среда /ЗООС/ и други специални закони и подзаконовни нормативни актове и не може да служи като основание за отпадане на отговорността съгласно действащата нормативна уредба.

Планове, програми, проекти и инвестиционни предложения, произтичащи от „План за интегрирано развитие на община Чепеларе (2021-2027 г.)“, попадащи в обхвата на Приложения № 1 и № 2 към ЗООС или извън тях, и попадащи под разпоредбите на чл. 31 от ЗБР, подлежат на оценка за съвместимостта им с предмета и целите на опазване на защитените зони и могат да бъдат одобрени само след положително решение/становище по ОВОС/ЕО/ОС и при съобразяване с препоръките в извършените оценки, както и с условията, изисквания и мерки разписани в решението/становището.

На основание чл.88, ал.6 от ЗООС, настоящото решение губи правно действие, ако в срок 5 години от влизането му в сила не е одобрен плана.

На основание чл.88, ал.7 от ЗООС, при промяна на възложителя и/или преди промяна на плана, възложителят/новият възложител трябва да уведоми своевременно РИОСВ-Смолян.

Решението може да бъде обжалвано пред Министъра на околната среда и водите и/или пред съответния административен съд в 14-дневен срок от съобщаването му на заинтересованите лица по реда на Административно-процесуалния кодекс, чрез РИОСВ - Смолян.

Дата: 20.04.2021г.

ИНЖ. ЕКАТЕРИНА ГА
Директор на РИОСВ-См.

